


# 分団ってなーに？

1. 分団と校外委員会について
2. 通学路と登下校について
3. 旗持ちについて



馬込小 PTA キャラクター ペンタ&ペンたろう

馬込小学校 P T A  
校外生活委員会

# 1.分団と校外委員について

## ◎分団とは

馬込小学校では通学路を基準に学区を  
10の区域に分け、そこに住んでいる児童で  
学校のクラスとは異なる集まりを作っています。

この集まりを【分団】と呼び、地域の町会と連携した活動を行なっています。

分団は1分団から10分団まであります。



### <所属する分団は、住所で決まります>

→ご自身が所属する分団は4枚目の「分団・班・区域組織表」を参照してください。

→学区外の方は、通学路などを確認した後、校外委員から個別に連絡いたします。

### <分団ではこんな活動をしています>

- ・登校時に児童の安全を見守る「旗持ち」
  - ・地域の清掃活動
  - ・町会行事への参加、協力 ～祭礼準備、ラジオ体操
  - ・青少対活動 ～大田区こどもガーデンパーティ、ドッチボール大会のお手伝い など
- ※活動の予定は、分団長から各家庭にメールやBANDでお知らせします。

## ◎校外委員会とは

PTAに入会されたご家庭は分団に入り、馬込小PTAの校外活動に参加いただくこととなります。この分団の活動をまとめているのが**校外生活委員会**（通常、略して校外委員会）です。校外委員会は、各学年から毎年選出されるPTAの委員とは別に、各分団より選出された校外委員と分団の代表、青少対委員（こちらも分団から毎年選出）で構成されています。

【青少対とは】・・・大田区青少年対策馬込地区委員会（青少対）に、馬込小PTA代表として参加しています。青少年の健全育成を目的として、地域に根ざした活動を行います。

## 2.通学路と登下校について

### ◎通学路は、行政から基本通学路が指定されています。

自宅から各分団の基本通学路までは、安全な経路を選択してください。

基本通学路は、6枚目のマップに矢印（→）で記載されています。

**踏切や第二京浜・環七の横断歩道は登下校時使用禁止**となっています。

必ず**歩道橋を渡るように**してください。

学童保育で児童館を利用する児童も、原則基本通学路に戻り自宅に帰ることになります。

やむを得ない事情で通学路と違うコースで通学を希望する場合は、

学校長の許諾が必要ですので、直接学校へご相談ください。

## 3.旗持ちについて

馬込小学校では1学期と2学期の最初の1週間（平日）、分団ごとに当番制で保護者が通学路に立って旗持ちを実施しています（分団の判断で回数を増やす場合もあります）。

当番の回数は分団によって多少異なります。

## 4.その他

校外委員、青少対、分団役員のいずれかは、各家庭につき在籍中1回は引き受けていただくようお願いをしています。事情があつて難しい方は、校外委員まで申し出てください。

また、分団の運営に問題やお困りごとがあった場合はPTA執行部までご連絡ください。

連絡先：[magome@ptatokyo.com](mailto:magome@ptatokyo.com)

保護者の皆様方には、大変お忙しいとは存じますが、お子様の登下校、校外生活の安全を守るためにご協力をお願いします。ご不明な点があれば、各分団長にお問い合わせください。

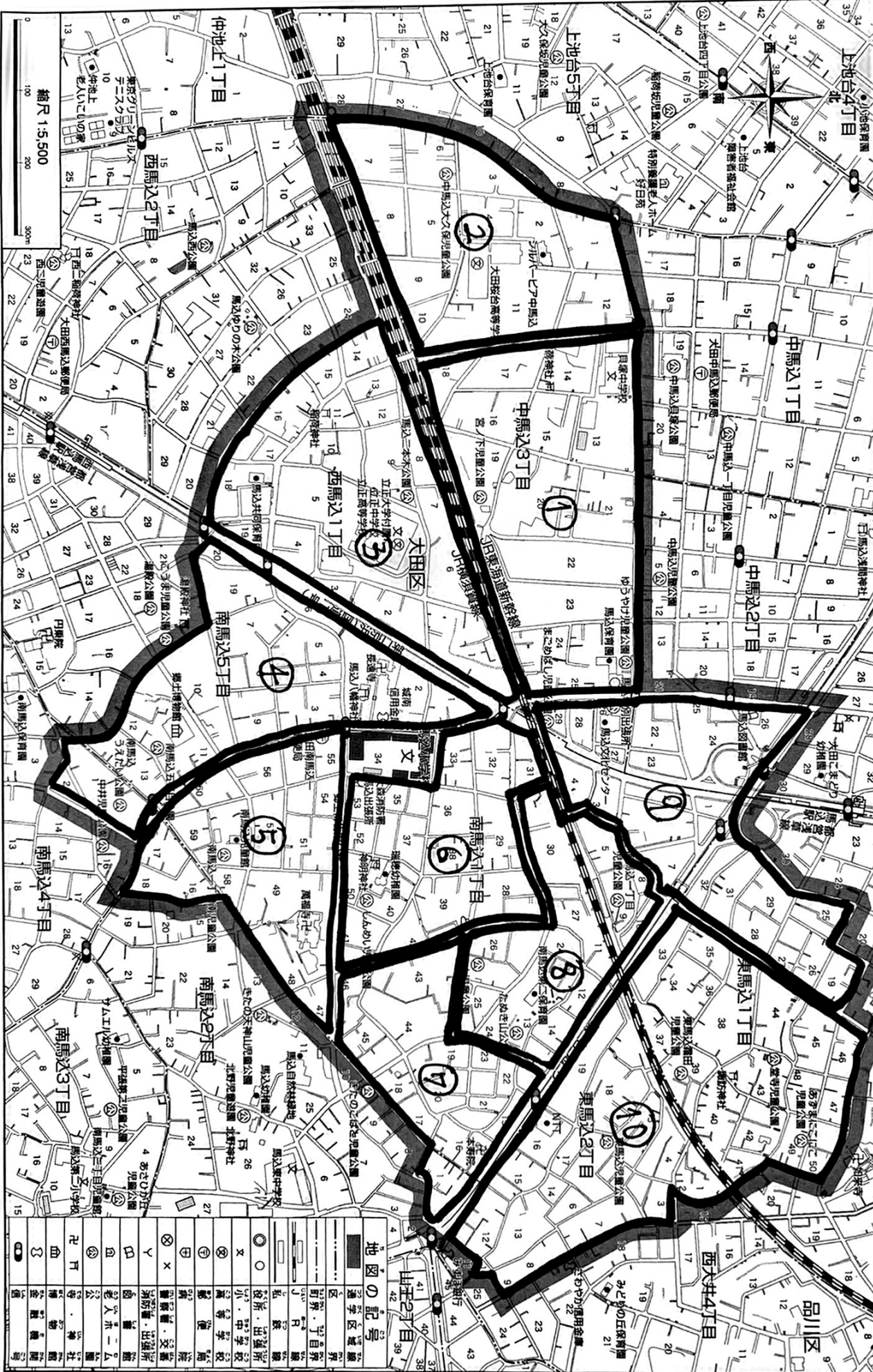
# 分団・班・区域組織表

	町会	1班	2班	3班
1分団	中馬込宮ノ下町会	中馬込3丁目 13.14.15.16.17 18.19.20	中馬込3丁目 21.22.23	中馬込3丁目 24.25
2分団		中馬込3丁目 5.6.7.8.9.10	中馬込3丁目1.2.3.4 11.12	
3分団	馬込二本木町会	西馬込1丁目 1.2.3.5.6	西馬込1丁目4.7.8.9 10.11.12.13.14 15.16.17.18.19	
4分団	南馬込西一会	南馬込5丁目 1.2.3.4.5.6	南馬込5丁目 7.8.9.10 19.20	南馬込4丁目1.2 南馬込5丁目11.12 13
5分団	馬込東三丁目町会	南馬込1丁目 47.48.49.51. 54.55.56.57	南馬込1丁目58.59.60 南馬込2丁目16.17.18	
6分団		南馬込1丁目 28.29.31.32.33. 36.38.39.42	南馬込1丁目 35.37.40 41.50.52.53	
7分団		南馬込1丁目 17.18.19.20. 43.44.45.46	南馬込1丁目 15.16.21.22.23 南馬込2丁目1	
8分団		南馬込1丁目 5.8.9.10 11.27.30	南馬込1丁目 12.13.14 24.25.26	
9分団	馬込三本松町会	東馬込1丁目 19.25.26.27 28.29.31.32	中馬込2丁目 22.23.24.25.26 中馬込3丁目 26.27.28.29	南馬込1丁目 1.2.3.4 6.7
10分団	東馬込町会	東馬込1丁目33.34.35 36.37.38.39.40 41.42.43.44.45. 46.47.48.49.50	東馬込2丁目 1.2.3.4.5.6.7.8.9	東馬込2丁目 10.12.13.14 15.16.17.18.19



# 大田区立馬込小学校通学区区域図

F143-0025 東京都大田区南馬込1-34-1 TEL.03(377)3965



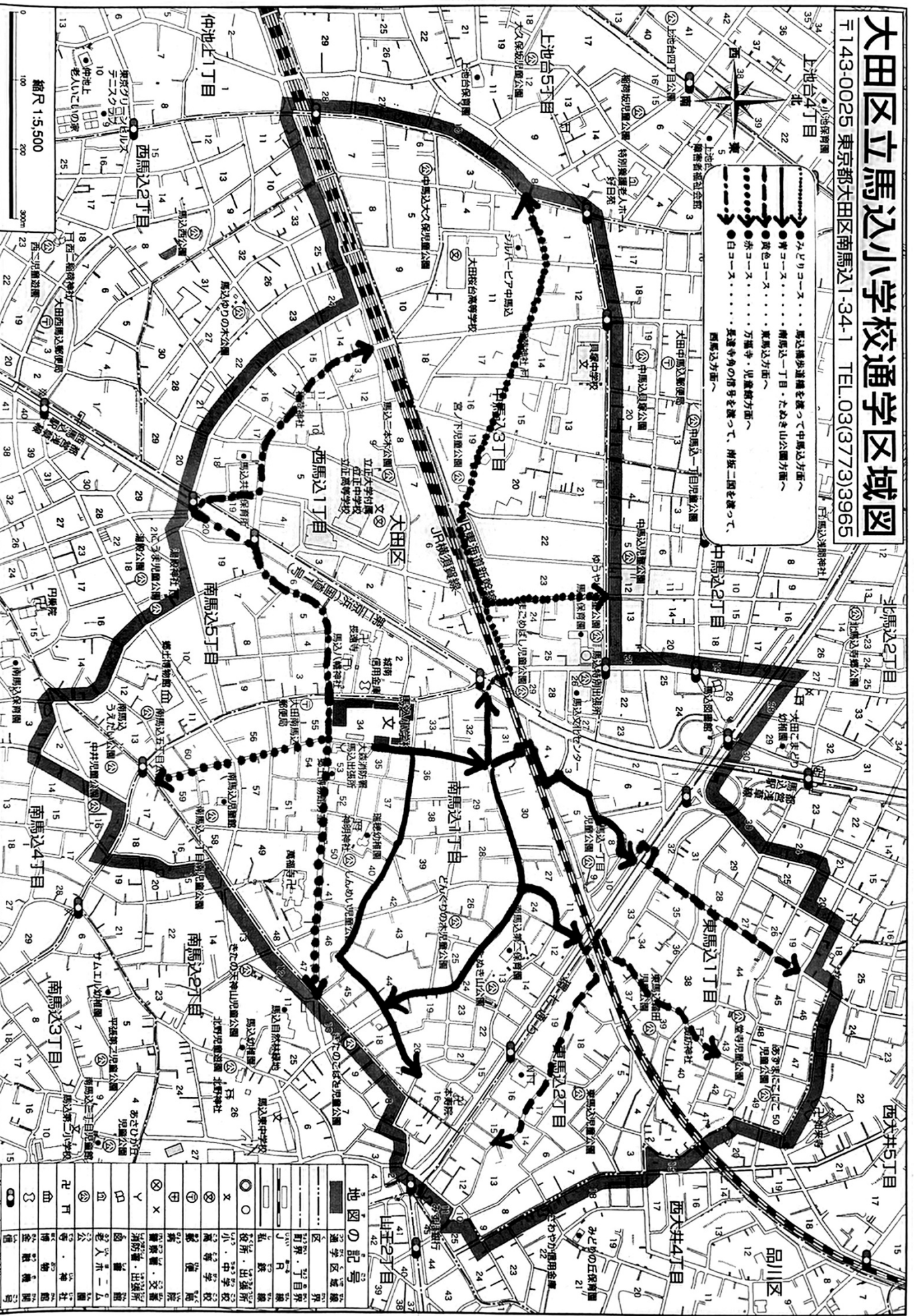
平成25年(2013年)3月作成



# 大田区立馬込小学校通学区区域図

〒143-0025 東京都大田区南馬込1-34-1 TEL.03(3773)3965

- ミドリコース・・・馬込徒歩道線を渡って中馬込方面へ  
 ●青コース・・・南馬込一丁目・たねき山公園方面へ  
 ●黄色コース・・・東馬込方面へ  
 ●赤コース・・・万福寺・児童館方面へ  
 ●白コース・・・長連寺角の信号を渡って、南馬込方面へ



記号	説明
〇	通学区境界
●	区境界
△	区界・子自界
□	区界
◇	区界
✕	区界
○	区界
□	区界
◇	区界
✕	区界
○	区界
□	区界
◇	区界
✕	区界
○	区界
□	区界
◇	区界
✕	区界
○	区界

平成25年(2013年)3月作成